

РЕСПУБЛИКА БЕЛАРУСЬ
ЕДИНЫЙ ГОСУДАРСТВЕННЫЙ РЕГИСТР НЕДВИЖИМОГО
ИМУЩЕСТВА, ПРАВ НА НЕГО И СДЕЛОК С НИМ

Государственный комитет по имуществу Республики Беларусь

Республиканское унитарное предприятие "Витебское агентство по
государственной регистрации и земельному кадастру"

Шумилинское бюро

СВИДЕТЕЛЬСТВО (УДОСТОВЕРЕНИЕ) № 203/1490-11195
о государственной регистрации

По заявлению от 29 апреля 2022 года № 709/22:1490

в отношении капитального строения с инвентарным номером
203/С-19561, расположенного по адресу: Витебская обл.,
Шумилинский р-н, Ловжанский с/с, в 1 км западнее д. Плиговки 2, 1/9,
площадь - 246,9 кв.м., назначение - Здание специализированное для
размещения подразделений по чрезвычайным ситуациям,
наименование - Пожарное депо

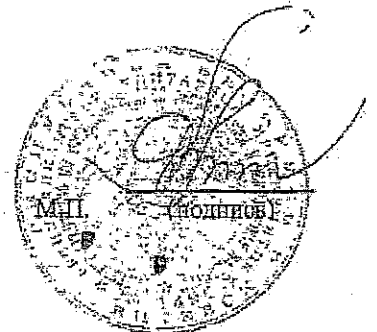
произведена государственная регистрация:

1. перехода права собственности на капитальное строение,
правообладатель - юридическое лицо, резидент Республики Беларусь
Открытое акционерное общество "Полоцкий молочный комбинат"
(форма собственности - частная);
2. прекращения права хозяйственного ведения на капитальное
строение, правообладатель - юридическое лицо, резидент Республики
Беларусь Производственное унитарное предприятие "Витебский
комбинат хлебопродуктов".

Приложение: нет.

Примечание: нет.

Свидетельство составлено 04 мая 2022 года
Регистратор *Корнекова Дина Сергеевна* 1490



Д.И. Корнекова

Приложение 12
к Инструкции о порядке прове-
технической инвентаризации и про-
характеристик капитальных стро-
(зданий, сооружений), незаверше-
законсервированных капита-
строений, изолированных помещени

ГОСУДАРСТВЕННЫЙ КОМИТЕТ ПО ИМУЩЕСТВУ
РЕСПУБЛИКИ БЕЛАРУСЬ

ТЕХНИЧЕСКИЙ ПАСПОРТ

на нежилое здание

составлен по состоянию на « 02 » декабря 2009 г.

РУП «Витебское агентство по государственной регистрации и земельному кадастру»

(наименование организации по государственной регистрации)

Наименование пожарное депо

Назначение здание специализированное для подразделения по чрезвычайным ситуациям

Инвентарный номер _____

Адрес (местонахождение) Витебская обл. Шумилинский р-н, Ловжанск/с, в 1 км западнее д. Плиговки 2, 1/9

Геокод _____

Паспорт составил _____

(подпись)

Л. В. Вайтульянец
(инициалы, фамилия)

Дата составления «17» 12 2009 г.

Паспорт проверил _____

(подпись)

С. Н. Орлова
(инициалы, фамилия)

Дата проверки «17» 12 2009 г.

Уполномоченное
должностное лицо _____

(подпись)

М. Г. Комлева
(инициалы, фамилия)

Отметки о проведенных проверках характеристик недвижимого имущества

« ___ » _____ 20__ г. Изменений нет

(подпись)

(инициалы, фамилия)

Уполномоченное должностное лицо _____

(подпись)

(инициалы, фамилия)

М. П.

« ___ » _____ 20__ г. Изменений нет

(подпись)

(инициалы, фамилия)

Уполномоченное должностное лицо _____

(подпись)

(инициалы, фамилия)

М. П.

М. Г. Комлева

57

1. Общие сведения о нежилом здании

Таблица 1



1. Литер	V1/жб	9. Общая площадь жилых помещений (квартир), м ²	
2. Количество этажей, шт.	1	10. Жилая площадь, м ²	
3. Количество подземных этажей, шт.		11. Количество квартир, шт.	
4. Площадь застройки, м ²	278	12. Число жилых комнат, шт.	
5. Объем здания, м ³	1329	13. Материал стен	ж/бетон
6. Общая площадь здания, м ²	246,9	14. Год постройки	1993
7. Нормируемая площадь здания, м ²	246,9	15. Физический износ, %	21
8. Количество нежилых изолированных помещений,		16. Площадь балконов, лоджий, террас, м ²	

2. Сведения о земельном участке

Таблица 2

Кадастровый номер земельного участка	Площадь земельного участка, га	Наименование документа, удостоверяющего право на земельный участок	Номер документа, удостоверяющего право на земельный участок
Застроенная площадь земельного участка, м ²			
всего		под основным строением	под прочими строениями и сооружениями
278		278	

Подпись исполнителя

3. Распределение нежилых помещений и их площадей

Таблица 3

Назначение/ Площадь	Административные помещения	Торговые помещения	Помещения здравоохранения	Складские помещения	Спортивные помещения	Образовательные, воспитательные, научные помещения	Канцелярий, библиотек, помещений	Кухонно- приготовительные помещения	Другое
Нормируемая площадь, м ²	2	3	4	5	6	7			
Вспомогательная площадь, м ²									
Общая площадь здания, м ²									246,9

4. Гостиницы, профилактории, санатории, дома отдыха, больницы, школы, детские сады и т.д.

Таблица 4

Назначение/ Площадь	Помещения транспортного назначения (гаража)	пож. досто	Во вспомогательных помещениях				Другое												
			10	11	12	13		14	15	16	17	18	19	20					
Нормируемая площадь, м ²	10	11	12	13	14	15													
Вспомогательная площадь, м ²		246,9																	
Общая площадь здания, м ²		246,9																	246,9

Таблица 4

Наименование	классов, аудиторный	номеров	в том числе				Количество мест	
			Количество комнат для отдыха и игр	одноместные	двухместные	трехместные		четыреместные и более
1	2	4	3	6	7	8	9	10

Примечание. Наименование граф 11-19 таблицы 3 и наименования графы 5 таблицы 4 заполняется при составлении технического паспорта.

Подпись исполнителя

[Подпись]

**7. Техническое описание конструктивных элементов
и инженерного оборудования**

Таблица 7

		Описание конструктивных элементов и инженерного оборудования (материал, конструкция, отделка и прочее)
		3
		бетонный
		ж/б панели
		кирпичные
1	Полы	ж/бетонные плиты
4	Стены	совмещенная
5	Полы	бетонные
6	Проемы	простой работы
		простой работы
7	Отделочные работы	штукатурка, покраска, облицовка плиткой
8	Инженерное оборудование	да
		да
		да
		да
		да
9	Прочие работы	

Подпись исполнителя

А.М. Давыдов

9. Экономические характеристики нежилого здания


Таблица 9

	В ценах какого года определена стоимость	Дата определения	Сумма (руб.)
	3	4	5

10. Особые отметки

Приложение: 1. Проектные планы на 1 листах
 2. План земельного участка на _____ листах

Подпись исполнителя



Handwritten signature in a rectangular box