

РЕСПУБЛИКА БЕЛАРУСЬ
ЕДИНЫЙ ГОСУДАРСТВЕННЫЙ РЕГИСТР НЕДВИЖИМОГО
ИМУЩЕСТВА, ПРАВ НА НЕГО И СДЕЛОК С НИМ

Государственный комитет по имуществу Республики Беларусь

Республиканское унитарное предприятие "Витебское агентство по
государственной регистрации и земельному кадастру"

Полоцкий филиал
Браславское бюро

СВИДЕТЕЛЬСТВО (УДОСТОВЕРЕНИЕ) № 255/1158-11449
о государственной регистрации

По заявлению от 05 февраля 2022 года № 238/22:1158

в отношении **земельного участка** с кадастровым номером 220850100001003529, расположенного по адресу: Витебская обл., Браславский р-н, г. Браслав, ул. Юбилейная, 95, площадь - 0.2124 га, целевое назначение - для строительства и обслуживания одноэтажного кирпичного здания гаража-сарая, номер государственной регистрации 210/С-11584, инвентарный № 1036

произведена государственная регистрация:

1. создания земельного участка (иные основания, предусмотренные законодательством Республики Беларусь);
2. возникновения права собственности на земельный участок, правообладатель – Республика Беларусь;
3. возникновения прав, ограничений (обременений) прав на земельный участок (право постоянного пользования), правообладатель – юридическое лицо, резидент Республики Беларусь Коммунальное дочернее унитарное предприятие мелиоративных систем "Браславское ПМС";
4. возникновения прав, ограничений (обременений) прав на земельный участок (ограничения (обременения) прав на земельные участки, расположенные на природных территориях, подлежащих специальной охране (в водоохраных зонах рек и водоемов));
5. возникновения прав, ограничений (обременений) прав на земельный участок (ограничения (обременения) прав на земельные участки, расположенные на природных территориях, подлежащих специальной охране (в зоне санитарной охраны источников питьевого водоснабжения централизованных систем питьевого водоснабжения));
6. возникновения прав, ограничений (обременений) прав на земельный участок (ограничения (обременения) прав на земельные участки, расположенные на природных территориях, подлежащих специальной охране (в охранных зонах особо охраняемых природных территорий))

Регистратор *Пискун Мария Ивановна 1158*



Приложение:

1) земельно-кадастровый план земельного участка.

Примечание: Земельный участок имеет ограничения (обременения) прав в использовании земель. Виды ограничений (обременения) прав: Ограничения (обременения) прав на земельные участки, расположенные на природных территориях, подлежащих специальной охране (в водоохраных зонах рек и водоемов (озеро Новато)), код - 2,4, площадь - 0,2124 га; Ограничения (обременения) прав на земельные участки, расположенные на природных территориях, расположенные на земельных участках, расположенные на природных территориях, подлежащих специальной охране (в зоне санитарной охраны источников питьевого водоснабжения централизованных систем питьевого водоснабжения (3 пок)), код - 2,7, площадь - 0,1643 га; Ограничения (обременения) прав на земельные участки, расположенные на природных территориях, подлежащих специальной охране (в охранных зонах особо охраняемых природных территорий (Национальный парк «Браславские озера»)), код - 2,13, площадь - 0,2124 га.

Свидетельство составлено 08 февраля 2022 года
Регистратор Лискун Марья Ивановна 1158

М.П.
(подпись)
Лист 2 из 3



ЗЕМЕЛЬНО-КАДАСТРОВЫЙ ПЛАН ЗЕМЕЛЬНОГО УЧАСТКА

220850100001003529

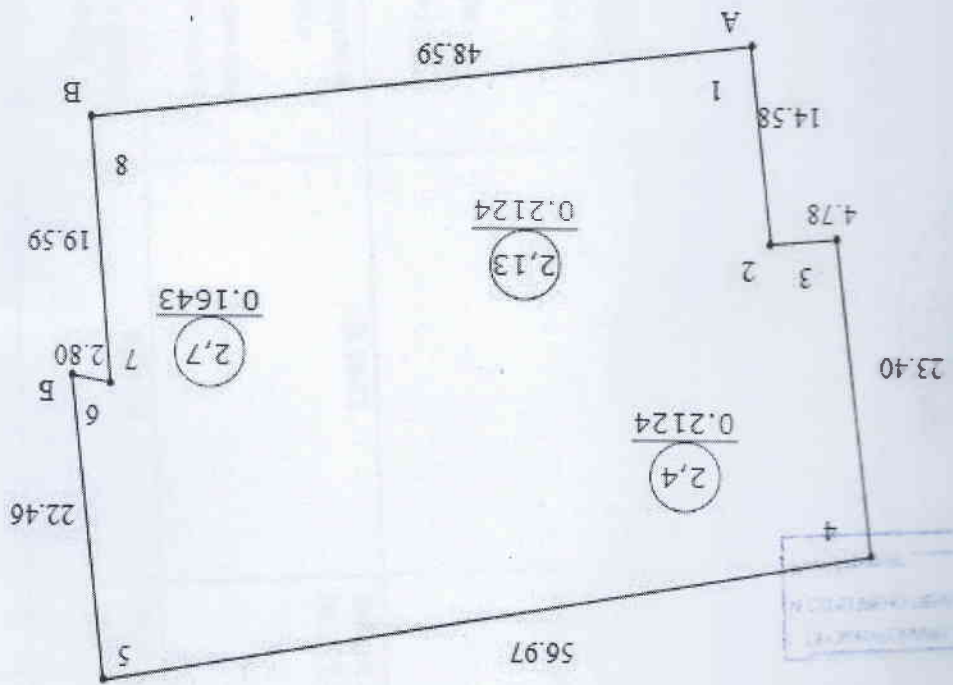
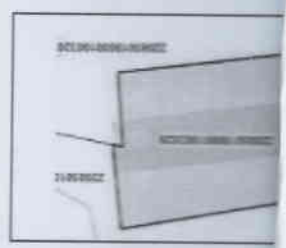
0.2124 кв. м

Витебская обл., Браславский р-н, с. Браслав, ул. Юбилейная, 95

для строительства и обслуживания одноэтажного кирпичного здания гаража-сарая, номер государственной регистрации 210/С-11584, инвентарный № 1036

Земли промышленности, связи, энергетике, обороне и иного назначения

1:500



ОПИСАНИЕ СМЕЖНЫХ ЗЕМЕЛЬ

№	Кадастровый блок и номер земельного участка
5	1:142
8	1:302
А	1:302, 1:142

УСЛОВНЫЕ ОБОЗНАЧЕНИЯ

- ② - код охранной зоны и ее площадь
- 0.2500 - граница земельного участка
- - точка поворота границы земельного участка

Сведения об организации, выдавшей документ

Браславское бюро геодезического филиала
 "Витебское агентство по государственной
 регистрации и земельному кадастру"
 республиканского учреждения
 "Белгосгеодезцентр"

Лискун М. И.

08.02.2022

Перечень

ограничений в использовании земель на земельном участке с кадастровым номером 220850100001003529

Код ограничения (обременения)	Наименование ограничения (обременения)	Площадь земель с ограничениями в использовании земель, га	Основание для установления ограничений в использовании земель
2.13	в охранных зонах особо охраняемых природных территорий (Национальный парк «Браславские озера»)	0,2124 га	Закон Республики Беларусь от 20 октября 1994 г. № 3335-ХІІ «Об особо охраняемых природных территориях»
2.7	в зоне санитарной охраны источников питьевого водоснабжения централизованных систем питьевого водоснабжения (3 посе)	0,1643	Закон Республики Беларусь от 24 июня 1999 года № 271-З «О питьевом водоснабжении»
2.4	в водоохранной зоне реки, водоема (озеро Новыто)	0,2124	Водный кодекс Республики Беларусь от 30 апреля 2014 г. № 149-З

ГОСУДАРСТВЕННЫЙ КОМИТЕТ ПО ИМУЩЕСТВУ РЕСПУБЛИКИ БЕЛАРУСЬ
Браславское бюро Полоцкого филиала Республиканского унитарного предприятия "Витебское
агентство по государственной регистрации и земельному кадастру"
РЕЕСТР АДРЕСОВ РЕСПУБЛИКИ БЕЛАРУСЬ

СПРАВКА № 617582

о присвоении адреса

Лицо, получившее сведения: *КДУП МС "Браславское ПМС"*

Уникальный идентификатор адреса: *7038988*

Адрес объекта: *Республика Беларусь, Витебская обл., Браславский р-н, г. Браслав, ул. Юбилейная, 95*

Предыдущий адрес: *отсутствует*

Вид объекта: *земельный участок*

Дата регистрации адреса: *21.01.2022*

Основание присвоения адреса: *Выполнение работ по присвоению, изменению, прекращению существования адресов*

Документы, являющиеся основанием для регистрации адреса: *Иной документ от 19.01.2022 № 250-1612/22*

Состояние адреса: *Адрес зарегистрирован*

инженер

21.01.2022



Н. А. Похомович

Дзяржаўны камітэт па маёмасці
Рэспублікі Беларусь
Рэспубліканскае унітарнае прадпрыемства
«Віцебскае агенцтва па дзяржаўнай
рэгістрацыі і зямельнаму кадастру»
Полоцкі філіял
Браслаўскае бюро
вул. Ленінская, 93, 211969, г. Браслаў
Браслаўскага р-на Віцебскай вобласці
тэлефон (02153) 2 29 35, факс (02153) 2 29 36

Государственный комитет по имуществу
Республики Беларусь
Республиканское унитарное предприятие
«Витебское агентство по государственной
регистрации и земельному кадастру»
Полоцкий филиал
Браславское бюро
ул. Ленинская, 93, 211969, г. Браслав
Браславского р-на Витебской области
телефон (02153) 2 29 35, факс (02153) 2 29 36

Регистратор Пискун Мария Ивановна т.8(02153)22935

08.02.2022 г. №1158/13-14/76

Коммунальное дочернее унитарное предприятие
мелиоративных систем "Браславское ПМС",
Витебская обл., Браславский р-н, г. Браслав, ул.
Юбилейная, 93

УВЕДОМЛЕНИЕ

о внесении исправлений в документы единого государственного регистра недвижимого
имущества, прав на него и сделок с ним

Выдано в том, что по заявлению от 05.02.2022 08:54:45 № 239/22:1158 внесены
исправления в документы единого государственного регистра недвижимого имущества, прав
на него и сделок с ним в отношении капитального строения с инвентарным номером
210/С-11584 следующего содержания: адрес капитального строения читать в следующей
редакции: «Витебская обл., Браславский р-н, г.Браслав, ул. Юбилейная, 95»

Основание: Справка от 21.01.2022 № 617587 (Браславское бюро Полоцкий филиал
РУП «Витебское агентство по государственной регистрации и земельному кадастру») об
изменении адреса

Регистратор


(Подпись)

М.И. Пискун
(инициалы, фамилия)



ГОСУДАРСТВЕННЫЙ КОМИТЕТ ПО ИМУЩЕСТВУ РЕСПУБЛИКИ БЕЛАРУСЬ
Браславское бюро Полоцкого филиала Республиканского унитарного предприятия "Витебское
агентство по государственной регистрации и земельному кадастру"
РЕЕСТР АДРЕСОВ РЕСПУБЛИКИ БЕЛАРУСЬ

СПРАВКА № 617587

об изменении адреса

Лицо, получившее сведения: *КДУП МС "Браславское ПМС"*

Инвентарный номер объекта, в отношении которого изменен адрес: *210/С-11584*

Уникальный идентификатор адреса: *3040643*

Адрес объекта: *211969, Республика Беларусь, Витебская обл., Браславский р-н, г. Браслав, ул. Юбилейная, 95*

Предыдущий адрес: *211969, Республика Беларусь, Витебская обл., Браславский р-н, г. Браслав, ул. Юбилейная, 93/15*

Вид объекта: *капитальное строение*

Дата регистрации адреса: *21.01.2022*

Основание изменения адреса: *Выполнение работ по присвоению, изменению, прекращению существования адресов*

Документы, являющиеся основанием для регистрации адреса: *Иной документ от 19.01.2022 № 250-1612/22*

Состояние адреса: *Адрес зарегистрирован*

инженер

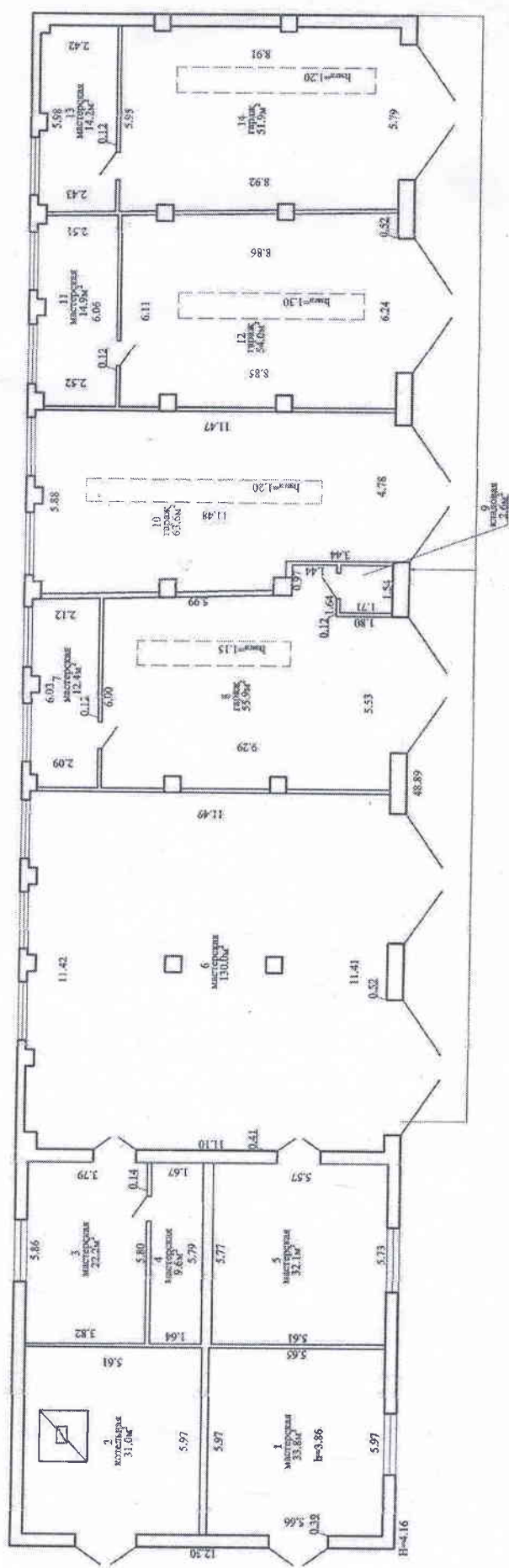
21.01.2022



м.п. Н.А. Похомович

Позлажний план
Секция (подъезд) - Этаж 1

Примечания 1



8-528.3м²
8-528.3м²

Земельно-кадастровый план территории

МУП «ВЯТИСКОЕ АГЕНТСТВО ВО ГОСУДАРСТВЕННОЙ РЕГИСТРАЦИИ И ЗЕМЕЛЬНОМУ КАДАСТРУ» ПОЛОЦКИЙ ФИЛИАЛ БРАСЛАВСКОЕ БЕРЕГО

211909, Республика Беларусь, Витебская обл., Браславский р-н, г. Браслав, ул. Юбилейная, 95

Лист № А.1/к (Секция (подъезд)) - Этаж: 1

Составлено на основании от 03 марта 2022.

Масштаб	Листы	Листов	Стр.
1:100	Исполн:	Фасадист	Подпись:
	Составил	А.В.Ал.сидорович	03.03.2022
	Обработал	А.В.Ал.сидорович	03.03.2022
	Проверил	С.А.Колесников	

Секция (подъезд) - Этаж 1